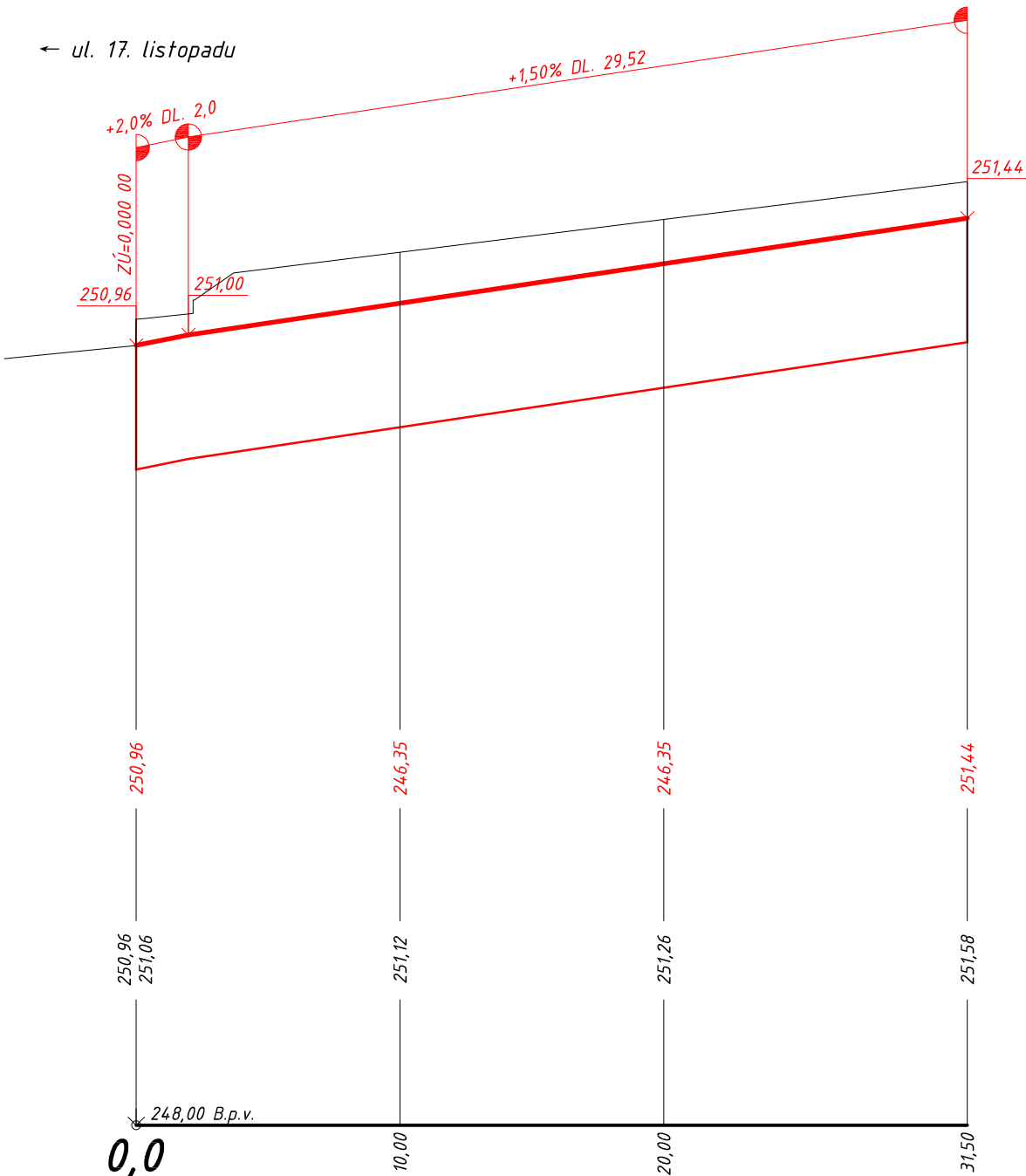


DRUH POVRCHU
KATASTRÁLNÍ ÚZEMÍ
KRAJ: Moravskoslezský
OKRES: Opava

litý asfalt	zatravněný terén
Kylešovice	

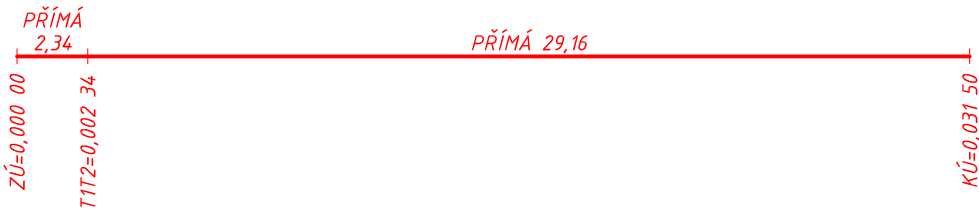
PODÉLNÝ PROFIL 1:250/25



VZDÁLENOST PŘÍČNÝCH ŘEZŮ (m)

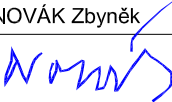
10,00	10,00	11,50
-------	-------	-------

SMĚROVÉ POMĚRY



projektová dokumentace pro provádění stavby dle přílohy č. 6 k vyhlášce č. 146/2008 Sb., ve znění vyhlášky č. 251/2018 Sb.

D.1 Stavební část

Změny	c				Datum		Podpis		
	b								
	a								
Navrhl / vypracoval		Zodp. projektant		Techn. kontrola		<div>ZHOTOVITEL</div> <div>Ing. Zbyněk NOVÁK</div> <div>projektová činnost ve výstavbě</div> <div>Čajkovského 1595/49, 7 4 6 0 1 OPAVA</div> <div>☎ +420 724 338 616</div> <div>✉ info@projekty-novak.cz</div> <div>www.projekty-novak.cz</div>			
Ing. NOVÁK Zbyněk		Ing. NOVÁK Zbyněk		Ing. NOVÁK Zbyněk					
podpis :		podpis : 		podpis :					
Obec :		OPAVA		Kraj :		MORAVSKOSLEZSKÝ		Formát	2 A4
Objednatel :		STATUTÁRNÍ MĚSTO OPAVA, Horní náměstí 382/69, 746 26 Opava						Datum	06/2019
Akce :		Sídliště Kylešovice - 17. listopadu Parkoviště na parc. č. 875/128						Čís. zakázky	18-19-DPS
								Stupeň :	
								P D P S	
Příloha :		PODÉLNÝ PROFIL						Měřítko : 1 : 250 / 25	
								Příloha č. :	